


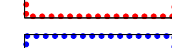

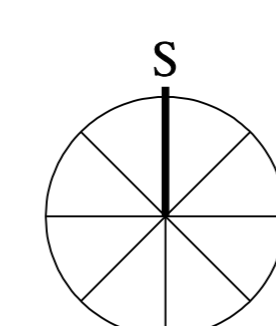


1. VÝKRES ZÁKLADNÍHO ČLENĚNÍ ÚZEMÍ 1 : 5 000

# ÚZEMNÍ PLÁN KŘENOVICE


ÚZEMNÍ PLÁN KŘENOVICE BYL SPOLUFINANCOVÁN Z PROSTŘEDÍ MINISTERSTVA PRO MÍSTNÍ ROZVOJ

-  HRANICE ŘEŠENÉHO ÚZEMÍ
-  HRANICE ZASTAVĚNÉHO ÚZEMÍ K 1. 5. 2016
-  ZASTAVĚNÉ ÚZEMÍ K 1. 5. 2016
-  HRANICE ZASTAVITELNÝCH PLOCH
-  HRANICE PLOCH PŘESTAVBY



0 50 100 200 300 400 500 m

PODKLADOVÁ DATA © ČESKÝ ÚŘAD ZEMĚMĚŘICKÝ A KATASTRÁLNÍ

	URBANISTICKÉ STŘEDISKO OSTRAVA, s.r.o.	
	Spartakovec 3, Ostrava-Poruba, 70800	tel: 596 939 530, 596 939 531
ZODP. PROJEKTANT: ING. ARCH. HELENA SALVETOVÁ	ZAK. ČÍSLO: U-503	
ZPRACOVATEL: ING. ARCH. HELENA SALVETOVÁ	OBJEDNATEL: OBEC KŘENOVICE	DATUM: KVĚTEN 2016, ÚPRAVA ČERVENEC 2017